

Factura Pequeño Contribuyente

JOSE FERNANDO , CAJAS

Nit Emisor: 102200572

JOSE FERNANDO CAJAS

38-36 RESIDENCIAL PRIMAVERA, zona 11, GUATEMALA, GUATEMALA

NIT Receptor: 3440958

Nombre Receptor: INSTITUTO GEOGRAFICO NACIONAL, INGENIERO ALFREDO OBIOLS GOMEZ

Dirección comprador: AVENIDA LAS AMERICAS 5-76 ZONA 13, CIUDAD GUATEMALA

NÚMERO DE AUTORIZACIÓN:

BA62388A-E08F-4886-A11B-D2E91B15A6EB

Serie: BA62388A Número de DTE: 3767486598

Número Acceso:

Fecha y hora de emisión: 31-may-2025 07:19:58

Fecha y hora de certificación: 05-may-2025 07:19:58

Moneda: GTQ

#No	B/S	Cantidad	Descripcion	P. Unitario con IVA (Q)	Descuentos (Q)	Otros Descuentos(Q)	Total (Q)	Impuestos
1	Servicio	1	Pago de honorarios por servicios técnicos prestados al Instituto Geográfico Nacional, Ingeniero Alfredo Obiols Gomez del Ministerio de Agricultura, Ganadería y Alimentación durante el periodo correspondiente del 01 de mayo de 2025 al 31 de mayo de 2025, según Contrato Administrativo número 2025- 202-1-2-42, Acuerdo Ministerial de Aprobación número RH-029-202-1-2025.	8,000.00	0.00	0.00	8,000.00	
TOTALES:					0.00	0.00	8,000.00	

CANCELADO

* No genera derecho a crédito fiscal

Datos del certificador


Superintendencia de Administracion Tributaria NIT: 16693949

Razón: que se registra para hacer constar que la factura que precede, Serie BA62388A, número de DTE 3767486598 de fecha 31 de mayo; emitida por José Fernando Cajas, ampara el pago por servicios técnicos; correspondiente al mes de mayo del año 2025, según contrato número 2025-202-1-2-42 y Acuerdo Ministerial de Aprobación número RH-029-202-1-2025. Conste. Guatemala, 31 de mayo del año 2025.



(f) 
José Fernando Cajas
DPI:3141634330901



(f) 
Ing. Marcos Osmundo Sutuc Carillo
Subdirector con Funciones Temporales
Instituto Geográfico Nacional,
Ingeniero Alfredo Obiols Gomez

Ing. Agr. Daunno Walther Chew Dávila
Director
(f) Instituto Geográfico Nacional



"Contribuyendo por el país que todos queremos"



Identificador Documento del Verificador
Integrado No:
1746451366314

Fecha de Generación:
May 5, 2025, 7:22 AM

Detalle de Documentos

Tipo Documento:	FEL
Fecha Emisión:	31/05/2025 07:19:58
Emisor:	102200572
Agente de Retención:	No es agente de retención.
Establecimiento:	JOSE FERNANDO CAJAS
Receptor:	3440958-INSTITUTO GEOGRAFICO NACIONAL, INGENIERO ALFREDO OBIOLS GOMEZ
Monto Total:	GTQ GTQ 8000.000000
No. de Acceso:	0
Autorización:	BA62388A-E08F-4886-A11B-D2E91B15A6EB
Serie:	BA62388A
Número del DTE:	3767486598
Acuse de recibido:	FCID202520250505T07:19:5906:00BA62388AE08F4886A11BD2E91B15A6EB
Fecha de la consulta:	05/05/2025 07:22:37
Estado:	Activo
Asociado a una garantía mobiliaria:	No



SITUACIÓN DEL CONTRIBUYENTE:

NO PRESENTA INCUMPLIMIENTOS



AI 05/05/2025 07:22:51 AM

CONTRIBUYENTE Y/O EMISOR	
NIT	102200572
NOMBRE	JOSE FERNANDO, CAJAS
RESUMEN	
TIPO DE INCUMPLIMIENTO	
¡FELICITACIONES! NO PRESENTA INCUMPLIMIENTOS TRIBUTARIOS	
El no presentar incumplimientos, no garantiza que el contribuyente pueda obtener la "Solvencia Fiscal", ya que el proceso de emisión de la misma, considera otras obligaciones no incluidas en el Verificador Integrado.	

Para actualizar tus Datos de RTU, así como verificar el detalle de las declaraciones presentadas puedes hacerlo en Agencia Virtual ingresando Usuario y Contraseña, si aún no tienes tu contraseña, ingresa a <https://portal.sat.gob.gt/portal/> selecciona Agencia Virtual en la opción "Solicitar Usuario", luego preséntate a una Agencia u Oficina Tributaria o llama al Contac Center de la SAT, teléfono 1550.



Verifique la validez de la presente consulta

INFORME MENSUAL DE ACTIVIDADES REALIZADAS

No. Contrato Administrativo		2025-202-1-2-42
No. de Acuerdo Ministerial de Aprobación de Contrato:		RH-029-202-1-2025
Tipo de Servicios:		TÉCNICOS
Nombres y apellidos de la persona contratista:		JOSE FERNANDO CAJAS
Plazo de contratación:	Del: 02/01/2025	Al: 30/06/2025
Periodo de este Informe:	Del: 01/05/2025	Al: 31/05/2025
Monto a pagar: Ocho mil quetzales exactos		Q8,000.00
Prestados en:		INSTITUTO GEOGRÁFICO NACIONAL, INGENIERO ALFREDO OBIOLS GÓMEZ

Señor Ministro de Agricultura, Ganadería y Alimentación:


A continuación, se detallan las actividades y avances gestionados durante el período de la contratación.

Descripción de actividades según TDR	Informe de actividades realizadas	Avance	
		Cuantitativo	Cualitativo
1)Servicios técnicos para colaborar en la actualización y digitalización de la base de datos de la información geográfica de los municipios que le sean asignados.	-Colaboré en la elaboración del expediente digital el cual corresponde a los municipios de Guastatoya y Morazán , del departamento de El Progreso ; para la recopilación de datos geográficos de la División de Información Geográfica.	100%	Finalizado
2)Servicios técnicos para colaborar en el trabajo de gabinete y/o el recorrido de campo, para la actualización de la base de datos de la División de Información Geográfica de los municipios que le sean asignados.	- Colaboré con el trabajo de gabinete sobre la preparación y recopilación de información geográfica para la actualización de la base de datos, de los diferentes municipios, sobre las diversas actividades de la División de Información Geográfica.	70%	En Proceso
	- Colaboré en realizar la delimitación geográfica del área urbana y grillas de las ortofotos, así como la elaboración de una base de datos la cual pertenece al municipio de El Progreso , departamento de Jutiapa , para el proyecto de caracterización urbana, sobre los cuadrantes del 09 al 16.	100%	Finalizado
	- Colaboré en la recopilación de información Geográfica, para el trabajo de campo del proyecto de toponimia del municipio de Mazatenango del departamento de Suchitepéquez .	100%	Finalizado
	- Colaboré en la recopilación de información Geográfica, para el trabajo de campo del proyecto de toponimia del municipio de Patulul del departamento de Suchitepéquez .	45%	En Proceso


3)Servicios técnicos para colaborar en la actualización y digitalización de certificaciones de ordenamiento territorial enviadas por las diferentes municipalidades del país de los municipios que le sean asignados.	- Colaboré en la revisión y corrección de la digitalización de los nombres de los lugares poblados de los municipios de Escuintla, Masagua y Guanagazapa del departamento de Escuintla del año 2024.	100%	Finalizado
4)Servicios técnicos para colaborar en la actualización del Suplemento del Diccionario Geográfico Nacional, del municipio que le sea asignado.	-Colaboré con la digitalización y actualización de datos del Suplemento del Diccionario Geográfico Nacional del municipio de Palencia del departamento de Guatemala .	100%	Finalizado
5)Otras actividades relacionadas con el servicio contratado o que le sean asignados por la autoridad superior.	-Colaboré en la capacitación de diversos temas de Accidentes Geográficos impartida por la División de Información Geográfica, la cual se llevó a cabo en las instalaciones del Instituto Geográfico Nacional, Ingeniero Alfredo Obiols Gomez.	100%	Finalizado
	-Colaboré en la elaboración de la base de datos en Excel de los lugares poblados, con el fin de facilitar su revisión en las diferentes municipalidades, para la elaboración de su certificación correspondiente de ordenamiento Territorial.	65%	En Proceso


El presente informe describe lo actuado por el suscrito en cumplimiento a las actividades desarrolladas durante el periodo de la contratación, y acorde a los términos de referencia de la misma.

Atentamente,

(f) 
 José Fernando Cajas
 DPI: 3141634330901
 Celular: 54568132

Se hace constar que las actividades descritas en este informe responden a lo estipulado en el contrato administrativo y sus respectivos términos de referencia, y se encuentran recibidos de conformidad, por lo que autorizo a quién corresponda, para que procedan al trámite de pago de los honorarios correspondientes.

(f) 
Ing. Marcos Osmundo Sutuc Carillo
 Subdirector con Funciones Temporales
 Instituto Geográfico Nacional,
 Ingeniero Alfredo Obiols Gomez


 Ing. Agr. Daunno Walther Chew Dávila
 Director
 Instituto Geográfico Nacional -IGN-
 (f) 